

ALLER, RETOUR ET PLUS LOIN

Départ (de la gare de Sion)

- Bus postal n° 311 en direction de Martigny jusqu'à l'arrêt « Saillon, Collombeyres »

Départ (de la gare de Martigny)

- Bus postal n° 311 en direction de Sion jusqu'à l'arrêt « Saillon, Collombeyres »

Retour (vers Sion)

- Bus postal n° 311 à partir de « Saillon, Collombeyres », en direction de Sion

Retour (vers Martigny)

- Bus postal n° 311 à partir de « Saillon, Collombeyres », en direction de Martigny

Excursions à raccorder

- Pour aller au point de départ de l'excursion 7.1 « L'eau dans les ré-

gions de montagne » à partir de Saillon ; prenez le bus jusqu'à Sion, le train pour Sierre, puis le funiculaire pour Montana

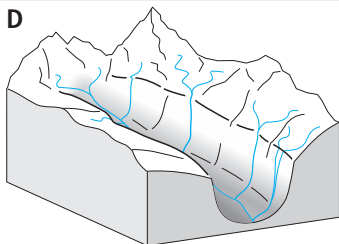
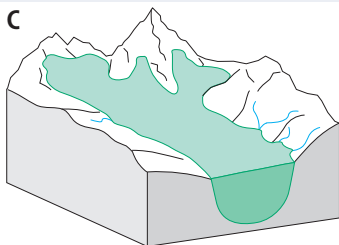
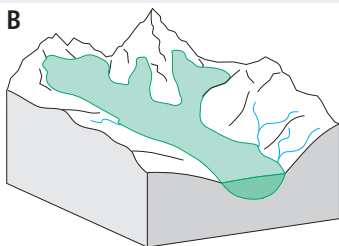
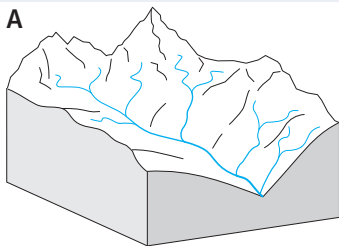
- Pour aller au point de départ de l'excursion 7.2 « Approvisionnement en eau » à partir de Saillon ; prenez le bus jusqu'à Sion, puis le bus 341 en direction de « Savièse », à l'arrêt « St-Germain (Savièse), ~~garage~~ **centre** » changez pour le bus 343 en direction de Mayens-de-la-Zour

Horaires

- www.cff.ch (Tél Contact Center: 0848 44 66 88, CHF 0.08/min)

Durée

- Durée du parcours Place Farinet–Rive du Rhône–Coteau de Saillon–Sarvaz–Place Farinet (durée de marche sans pause) : env. 2 h 10 min ; variante A : rajouter environ 5 min



En chemin jusqu'à l'étape 1

Les glaciers ont une forte action érosive ; on peut observer leur passage par la forme typique des vallées « en auge » (fig. 4). Les glaciers des vallées latérales étant moins grands, ils érodent plus lentement et moins profondément que le glacier principal, ce qui mène à la formation d'épaulements glaciaires et de vallées suspendues, reliées à la vallée principale par des gorges de raccordement. En vous situant dans la plaine du Rhône, vous verrez qu'elle est entourée de flancs abrupts à l'amont desquels se trouvent d'autres vallées en forme d'auge. Afin de raccorder ces anciennes vallées glaciaires à la vallée principale, les affluents du Rhône ont souvent érodé de profondes gorges comme celle de la Salentse que vous découvrirez à l'étape 2.

Lorsque vous serez arrivé à l'étape 1, sur la rive du Rhône, faites ce petit exercice : Estimez le débit actuel du Rhône. Vous pourrez vérifier votre estimation en vous rendant à l'adresse www.hydrodaten.admin.ch/fr/2024.html ou par SMS, envoyez Q 2024 au numéro 92374.

CONTACTS

Institution / Organisation	Informations	Adresse
Atlas hydrologique de la Suisse HADES	Informations générales sur l'Atlas et sur les guides d'excursion	Institut de géographie de l'Université de Berne Hallerstrasse 12, 3012 Berne Tél 031 684 80 15 Fax 031 631 85 11 atlashydrologique.ch
Office fédéral de l'environnement OFEV	Informations générales sur les eaux et leur protection ainsi que sur la gestion des risques naturels ; données hydrologiques	Office fédéral de l'environnement (OFEV) 3003 Berne Tél 058 462 93 11 Fax 058 462 99 81 www.ofev.admin.ch
Commune de Saillon	Informations sur la commune et la vie locale	Administration communale Rue du Bourg 19 1913 Saillon Tél. 027 743 43 00 www.saillon.ch
Office du tourisme de Saillon	Informations touristiques sur la région de Saillon	Office du tourisme Route du Centre thermal 14 1913 Saillon Tél. 027 744 18 95 www.saillontourisme.ch/fr/

AUTRES LIENS INTERNET

Blog de Saillon Tourisme :
saillontourisme.blogspot.ch

Troisième correction du Rhône :
www.rhone3.ch
www.vs.ch/web/rhone

Bains de Saillon :
www.bainsdesaillon.ch

Blog de l'Association des Amis du marbre
de Saillon :
marbresaillon.blogspot.ch
www.aam-saillon.ch